



LOCALIZAÇÃO
ESCALA 1:7500

PREFEITURA MUNICIPAL DE MARIANO MORO

PAVIMENTAÇÃO EM CBUQ

ENDEREÇO: RUA ALVINO JOSÉ DA ROSA

PROPRIETÁRIO:

MUNICIPIO DE MARIANO MORO

RESPONSÁVEL TÉCNICO:

MARLEI SALETE OGRODOWSKI
Engª Civil - CREA RS 23900

PRANCHA:

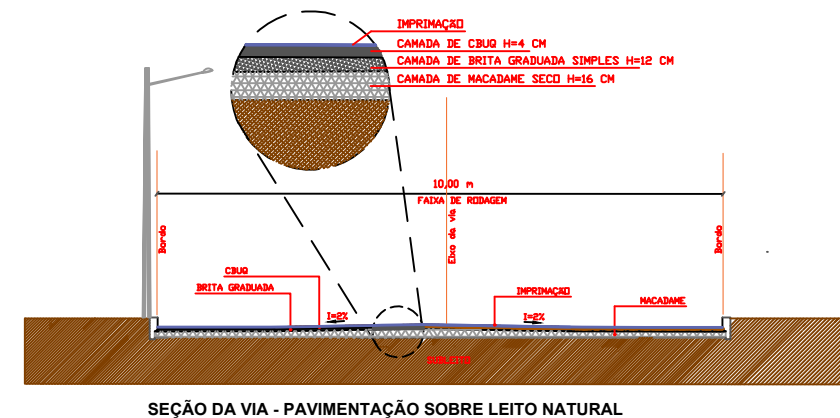
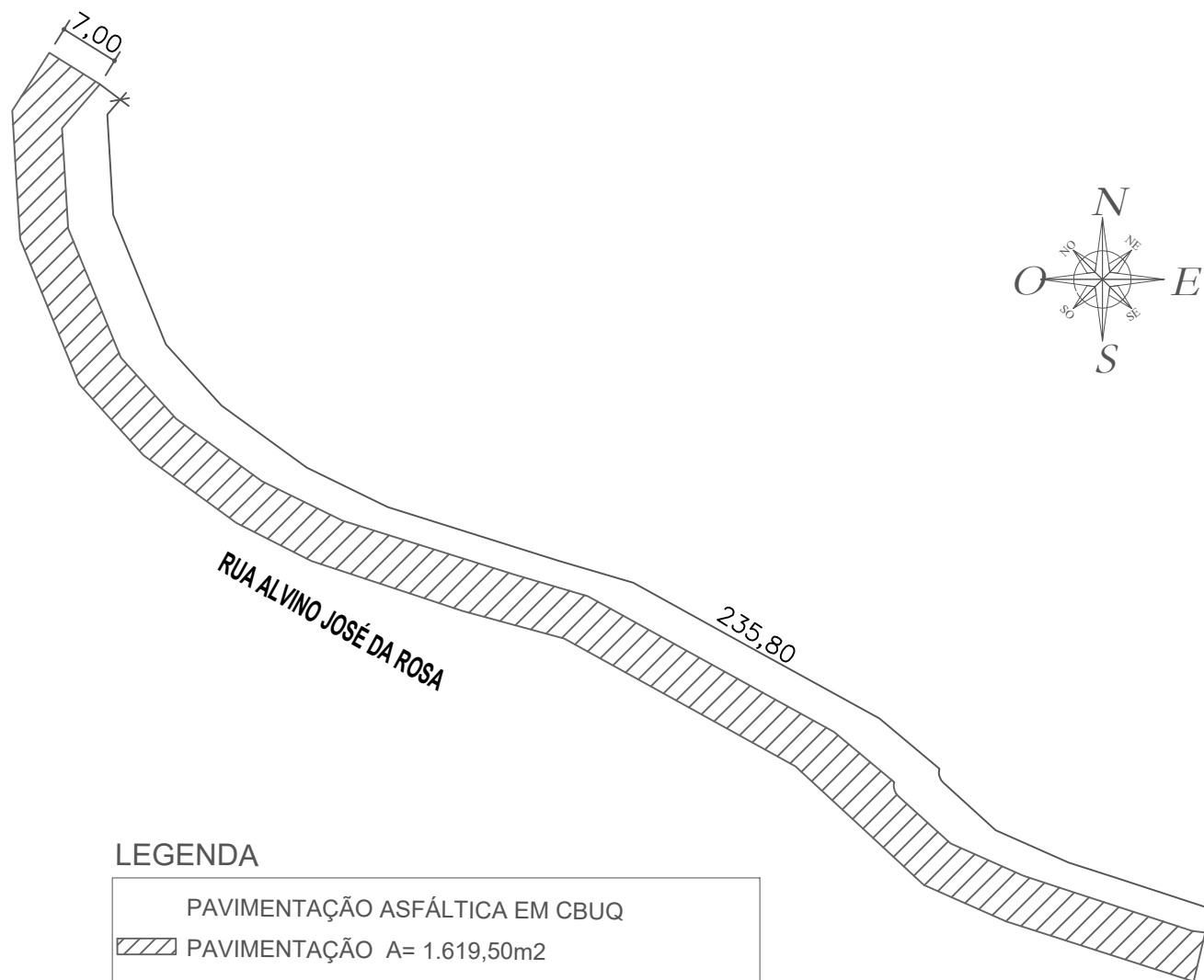
01/04

DATA: NOVEMBRO/2024

DESENHO: MARTA

ESCALA: INDICADA

LOCALIZAÇÃO



PREFEITURA MUNICIPAL DE MARIANO MORO

PAVIMENTAÇÃO EM CBUQ

ENDEREÇO: RUA ALVINO JOSÉ DA ROSA

PROPRIETÁRIO:

MUNICÍPIO DE MARIANO MORO

RESPONSÁVEL TÉCNICO:

MARLEI SALETE OGRODOWSKI
Eng^a Civil - CREA RS 23900

GEOMÉTRICO

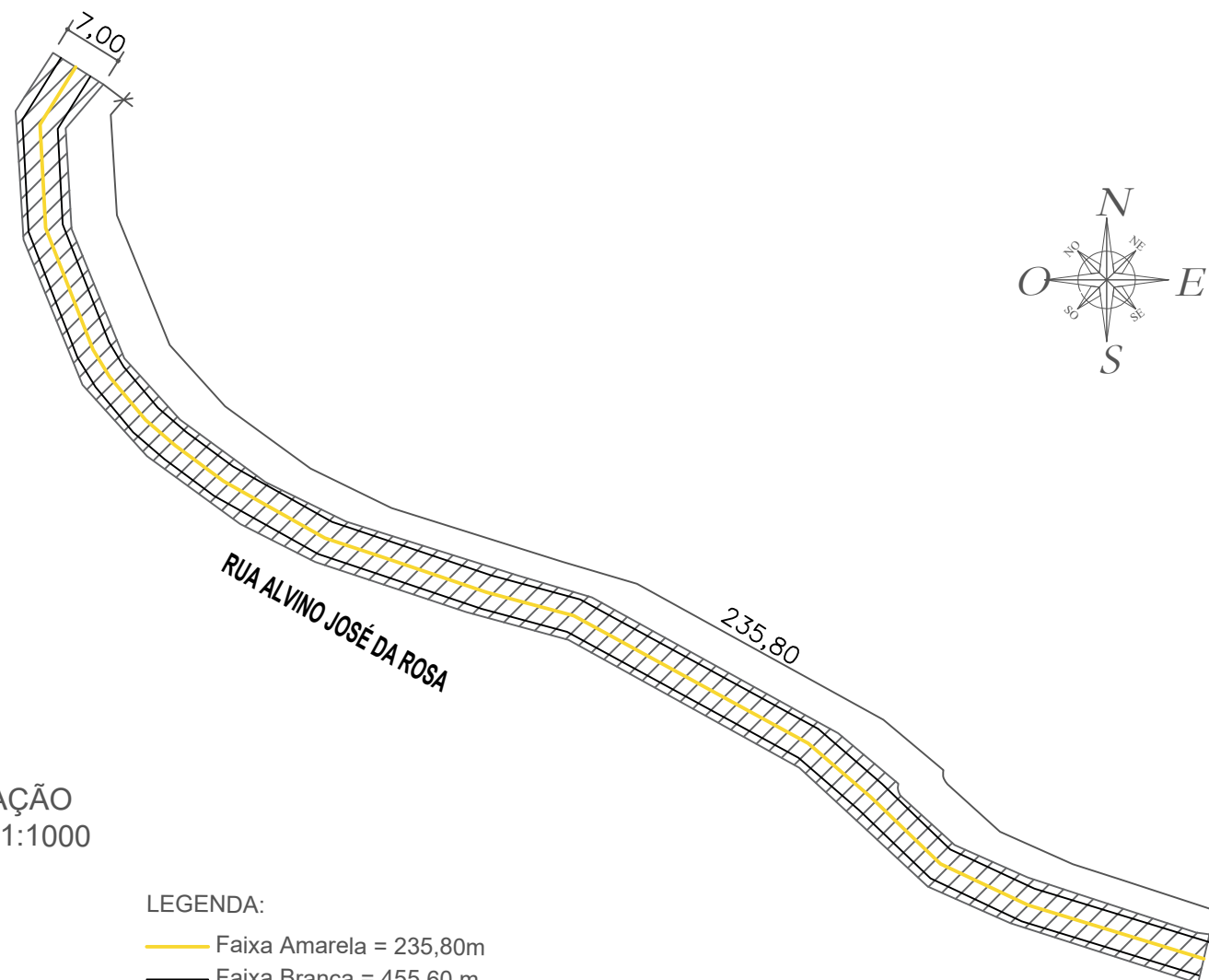
PRANCHA:

02/04

DATA: NOVEMBRO/2024

DESENHO: MARTA

ESCALA: INDICADA



SINALIZAÇÃO
ESCALA 1:1000

LEGENDA:

- Faixa Amarela = 235,80m
- Faixa Branca = 455,60 m

PREFEITURA MUNICIPAL DE MARIANO MORO

PAVIMENTAÇÃO EM CBUQ

ENDEREÇO: RUA ALVINO JOSÉ DA ROSA

PROPRIETÁRIO:

MUNICIPIO DE MARIANO MORO

RESPONSÁVEL TÉCNICO:

MARLEI SALETE OGRODOWSKI
Eng^a Civil - CREA RS 23900

SINALIZAÇÃO

PRANCHA:

03/04

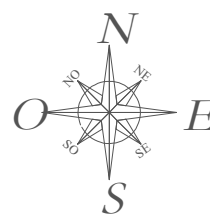
DATA: NOVEMBRO/2024

DESENHO: MARTA

ESCALA: INDICADA

27°20'49,26"S
52°21'50,51"W

27°20'49,31"S
52°21'50,22"W



RUA ALVINO JOSÉ DA ROSA

COORDENADAS
ESCALA 1:1500

27°20'53,34"S
52°21'44,36"W

27°20'53,72"S
52°21'44,53"W

PREFEITURA MUNICIPAL DE MARIANO MORO

PAVIMENTAÇÃO EM CBUQ

ENDEREÇO: RUA ALVINO JOSÉ DA ROSA

PROPRIETÁRIO:

MUNICIPIO DE MARIANO MORO

RESPONSÁVEL TÉCNICO:

MARLEI SALETE OGRODOWSKI
Engº Civil - CREA RS 23900

COORDENADAS

PRANCHA:

04/04

DATA: NOVEMBRO/2024

DESENHO: MARTA

ESCALA: INDICADA



LOCALIZAÇÃO
ESCALA 1:7500

PREFEITURA MUNICIPAL DE MARIANO MORO

PAVIMENTAÇÃO EM CBUQ

ENDEREÇO: RUA ARCANJOLO PITT

PROPRIETÁRIO:

MUNICIPIO DE MARIANO MORO

RESPONSÁVEL TÉCNICO:

MARLEI SALETE OGRODOWSKI
Engª Civil - CREA RS 23900

PRANCHA:

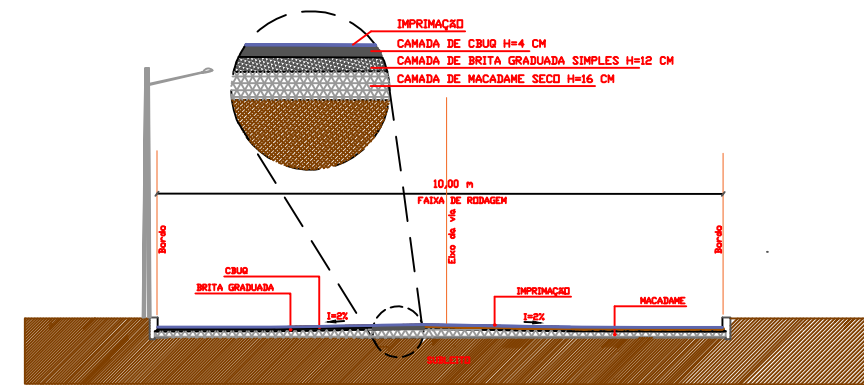
01/04

DATA: NOVEMBRO/2024

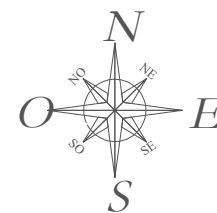
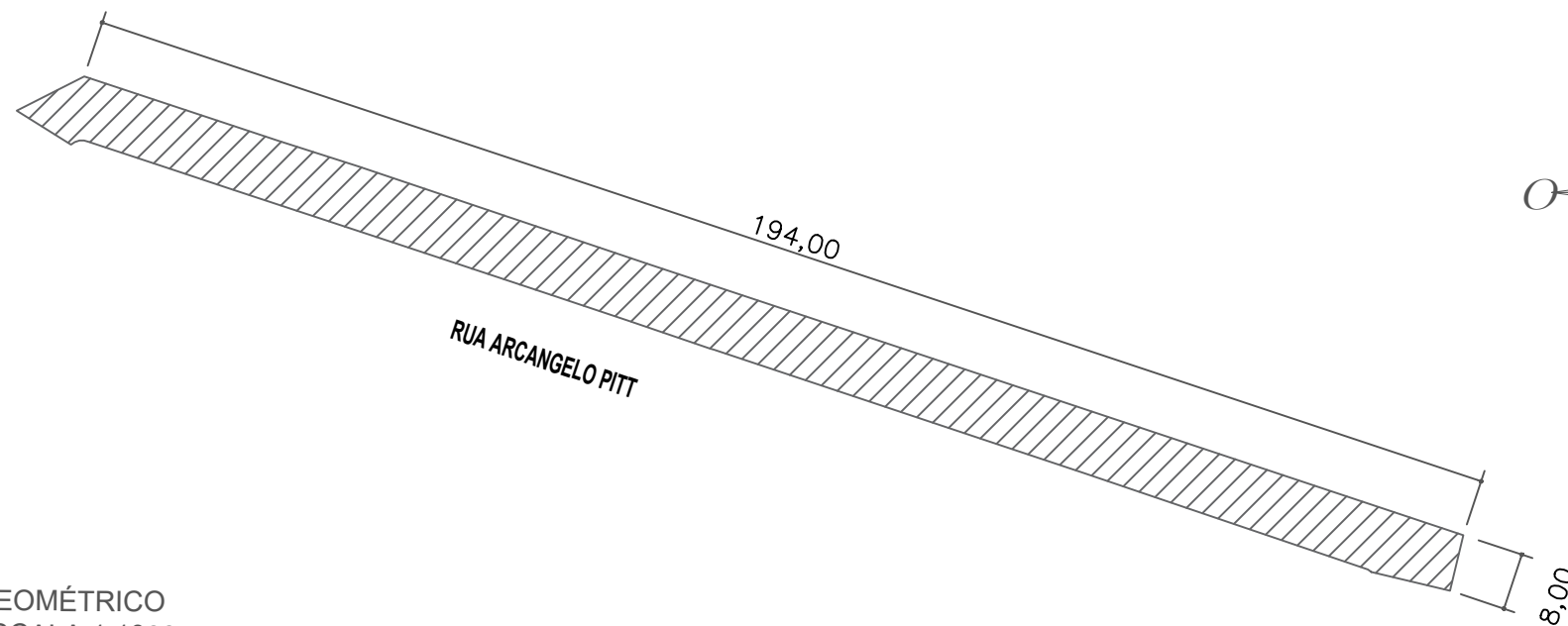
DESENHO: MARTA

ESCALA: INDICADA

LOCALIZAÇÃO



SEÇÃO DA VIA - PAVIMENTAÇÃO SOBRE LEITO NATURAL



GEOMÉTRICO
ESCALA 1:1000

LEGENDA

	PAVIMENTAÇÃO ASFÁLTICA EM CBUQ
	PAVIMENTAÇÃO A= 1.612,60m2

PREFEITURA MUNICIPAL DE MARIANO MORO

PAVIMENTAÇÃO EM CBUQ

ENDEREÇO: RUA ARCANGELO PITT

PROPRIETÁRIO:

MUNICIPIO DE MARIANO MORO

RESPONSÁVEL TÉCNICO:

MARLEI SALETE OGRODOWSKI
Engª Civil - CREA RS 23900

GEOMÉTRICO

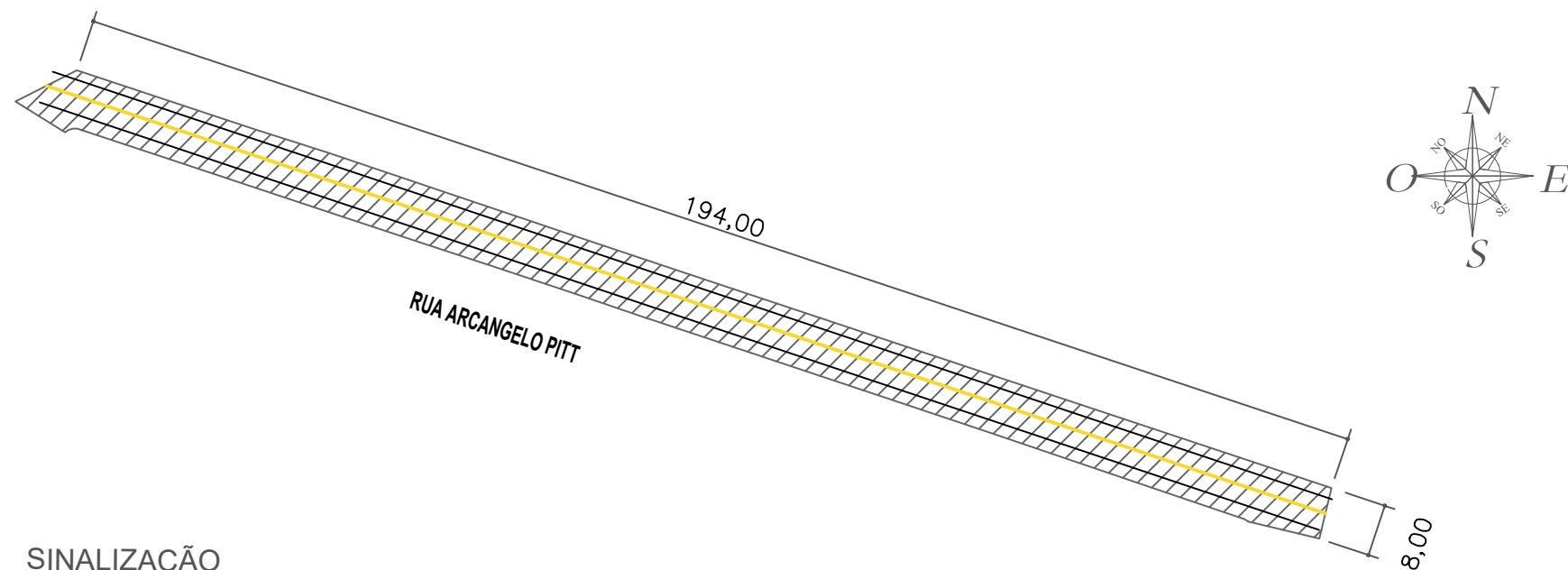
PRANCHA:

02/04

DATA: NOVEMBRO/2024

DESENHO: MARTA

ESCALA: INDICADA



SINALIZAÇÃO
ESCALA 1:1000

LEGENDA:

- Faixa Amarela = 194,00m
- Faixa Branca = 348,00 m

PREFEITURA MUNICIPAL DE MARIANO MORO

PAVIMENTAÇÃO EM CBUQ

ENDEREÇO: RUA ARCANGELO PITT

PROPRIETÁRIO:

MUNICIPIO DE MARIANO MORO

RESPONSÁVEL TÉCNICO:

MARLEI SALETE OGRODOWSKI
Engº Civil - CREA RS 23900

SINALIZAÇÃO

PRANCHA:

03/04

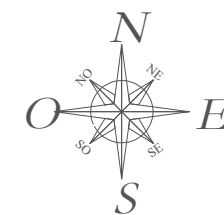
DATA: NOVEMBRO/2024

DESENHO: MARTA

ESCALA: INDICADA

27°20'49,26"S
52°21'50,51"W
27°20'49,31"S
52°21'50,22"W

RUA ARCANGELO PITT



27°20'51,01"S
52°8'43,75"W
27°20'51,01"S
52°8'43,81"W

COORDENADAS
ESCALA 1:1500

PREFEITURA MUNICIPAL DE MARIANO MORO

PAVIMENTAÇÃO EM CBUQ

ENDEREÇO: RUA ARCANGELO PITT

PROPRIETÁRIO:

MUNICIPIO DE MARIANO MORO

RESPONSÁVEL TÉCNICO:

MARLEI SALETE OGRODOWSKI
Engª Civil - CREA RS 23900

COORDENADAS

PRANCHA:

04/04

DATA: NOVEMBRO/2024

DESENHO: MARTA

ESCALA: INDICADA



LOCALIZAÇÃO
ESCALA 1:7500

PREFEITURA MUNICIPAL DE MARIANO MORO

PAVIMENTAÇÃO EM CBUQ

ENDEREÇO:
RUA GENTIL BELIN, MARIANO MORO/RS.

PROPRIETÁRIO:

MUNICIPIO DE MARIANO MORO

RESPONSÁVEL TÉCNICO:

MARLEI SALETE OGRODOWSKI
Eng^a Civil - CREA RS 23900

PRANCHA:

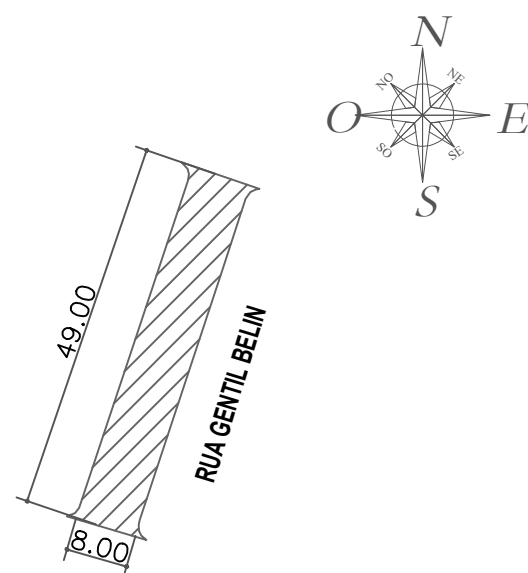
01/03

DATA: NOVEMBRO/2024

DESENHO: MARTA

ESCALA: INDICADA

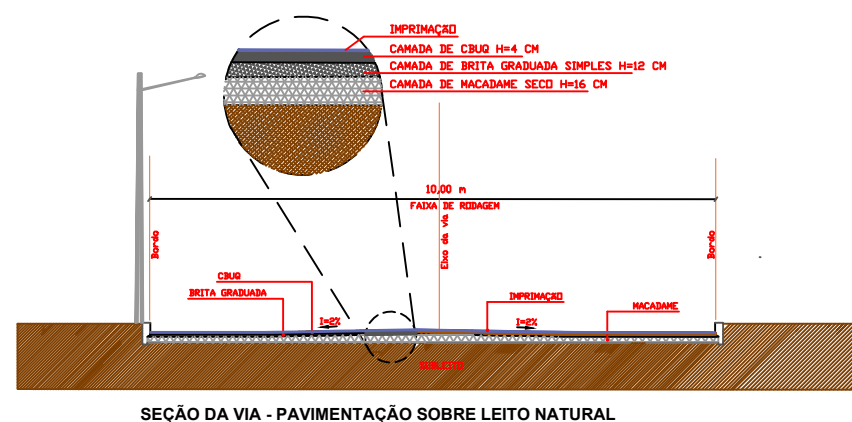
LOCALIZAÇÃO



GEOMÉTRICO
ESCALA 1:1000

LEGENDA

	PAVIMENTAÇÃO ASFÁLTICA EM CBUQ
	PAVIMENTAÇÃO A= 392,00m2



PREFEITURA MUNICIPAL DE MARIANO MORO

PAVIMENTAÇÃO EM CBUQ

ENDEREÇO:
RUA GENTIL BELIN, MARIANO MORO/RS.

PROPRIETÁRIO:

MUNICIPIO DE MARIANO MORO

RESPONSÁVEL TÉCNICO:

MARLEI SALETE OGRODOWSKI
Engª Civil - CREA RS 23900

GEOMÉTRICO

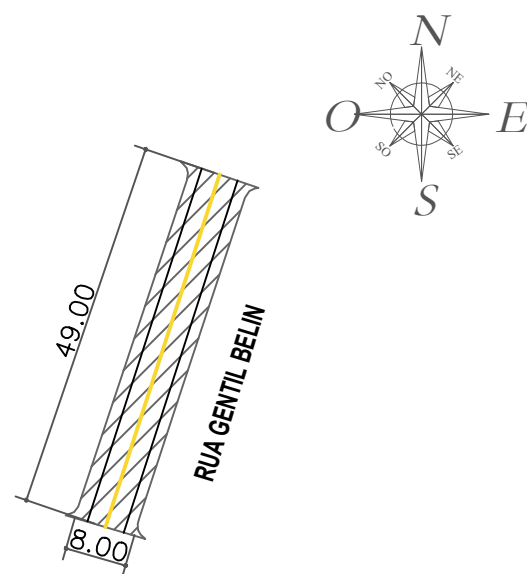
PRANCHA:

02/03

DATA: NOVEMBRO/2024

DESENHO: MARTA

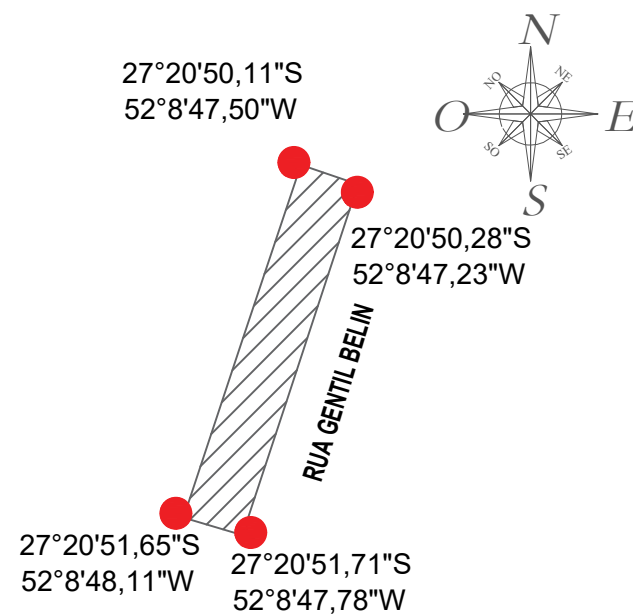
ESCALA: INDICADA



SINALIZAÇÃO
ESCALA 1:1000

LEGENDA:

- Faixa Amarela = 49,00m
- Faixa Branca = 98,00m



COORDENADAS
ESCALA 1:1500

PREFEITURA MUNICIPAL DE MARIANO MORO

PAVIMENTAÇÃO EM CBUQ

ENDEREÇO:
RUA GENTIL BELIN, MARIANO MORO/RS.

PROPRIETÁRIO:

MUNICIPIO DE MARIANO MORO

RESPONSÁVEL TÉCNICO:

MARLEI SALETE OGRODOWSKI
Engª Civil - CREA RS 23900

SINALIZAÇÃO COORDENADAS

PRANCHA:

03/03

DATA: NOVEMBRO/2024

DESENHO: MARTA

ESCALA: INDICADA



LOCALIZAÇÃO
ESCALA 1:7500

PREFEITURA MUNICIPAL DE MARIANO MORO

PAVIMENTAÇÃO EM CBUQ

ENDEREÇO:
RUA FORTUNATO BIAZUSSI, MARIANO MORO/RS.

PROPRIETÁRIO:

MUNICIPIO DE MARIANO MORO

RESPONSÁVEL TÉCNICO:

MARLEI SALETE OGRODOWSKI
Eng^a Civil - CREA RS 23900

PRANCHA:

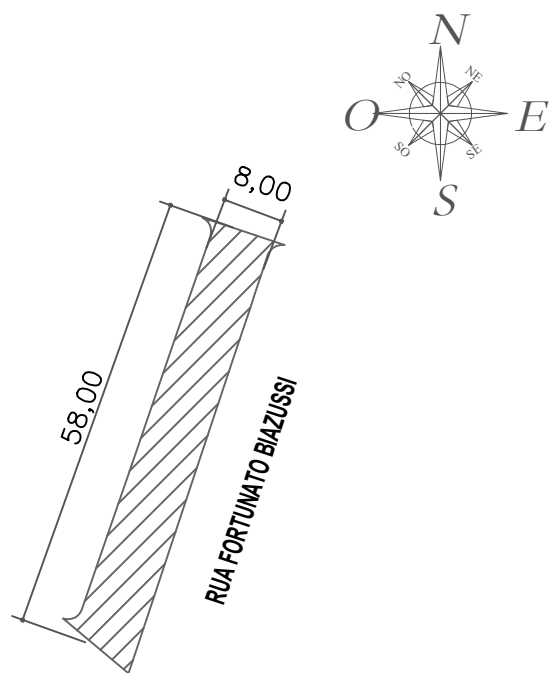
01/03

DATA: NOVEMBRO/2024

DESENHO: MARTA

ESCALA: INDICADA

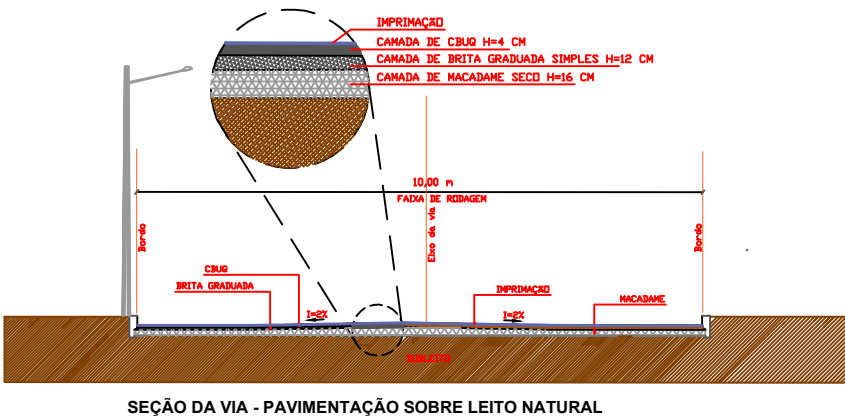
LOCALIZAÇÃO



GEOMÉTRICO
ESCALA 1:1000

LEGENDA

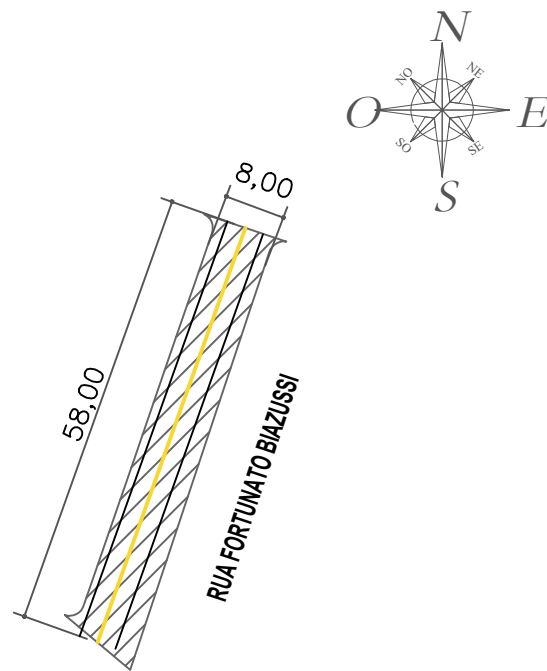
	PAVIMENTAÇÃO ASFÁLTICA EM CBUQ
	PAVIMENTAÇÃO A= 464,00m2



SEÇÃO DA VIA - PAVIMENTAÇÃO SOBRE LEITO NATURAL

PREFEITURA MUNICIPAL DE MARIANO MORO

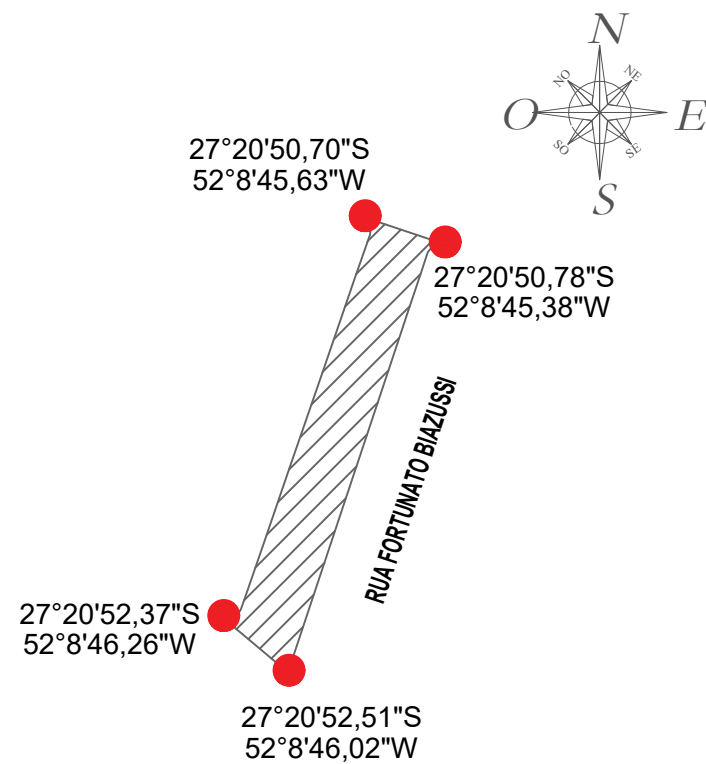
PAVIMENTAÇÃO EM CBUQ	
ENDEREÇO: RUA FORTUNATO BIAZUSSI, MARIANO MORO/RS.	
PROPRIETÁRIO: MUNICIPIO DE MARIANO MORO	RESPONSÁVEL TÉCNICO: MARLEI SALETE OGRODOWSKI Engª Civil - CREA RS 23900
GEOMÉTRICO	PRANCHA: 02/03 DATA: NOVEMBRO/2024 DESENHO: MARTA ESCALA: INDICADA



SINALIZAÇÃO
ESCALA 1:1000

LEGENDA:

- Faixa Amarela = 58,00m
- Faixa Branca = 116,00m



PREFEITURA MUNICIPAL DE MARIANO MORO

PAVIMENTAÇÃO EM CBUQ

ENDEREÇO:
RUA FORTUNATO BIAZUSSI, MARIANO MORO/RS.

PROPRIETÁRIO:

MUNICIPIO DE MARIANO MORO

RESPONSÁVEL TÉCNICO:

MARLEI SALETE OGRODOWSKI
Engª Civil - CREA RS 23900

SINALIZAÇÃO
COORDENADAS

PRANCHA:

03/03

DATA: NOVEMBRO/2024

DESENHO: MARTA

ESCALA: INDICADA



LOCALIZAÇÃO
ESCALA 1:7500

PREFEITURA MUNICIPAL DE MARIANO MORO

PAVIMENTAÇÃO EM CBUQ

ENDEREÇO:
RUA ANILDO DE PAOLI, MARIANO MORO/RS.

PROPRIETÁRIO:

MUNICIPIO DE MARIANO MORO

RESPONSÁVEL TÉCNICO:

MARLEI SALETE OGRODOWSKI
Eng^a Civil - CREA RS 23900

LOCALIZAÇÃO


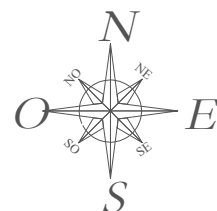
PRANCHA:

01/03

DATA: NOVEMBRO/2024

DESENHO: MARTA

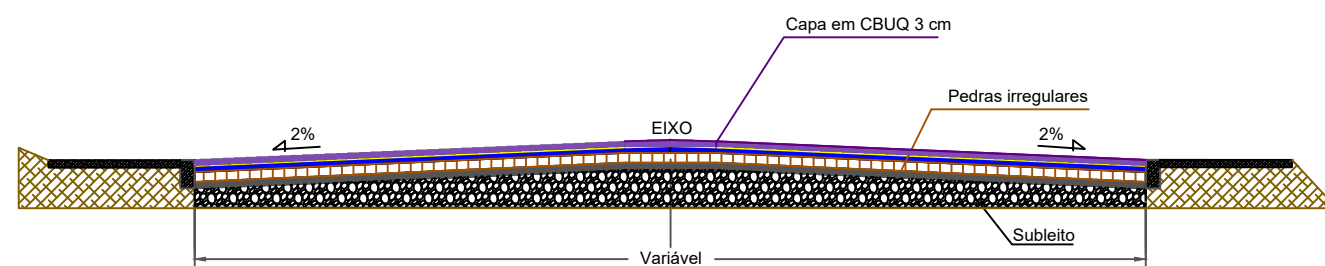
ESCALA: INDICADA



GEOMÉTRICO
ESCALA 1:1000

LEGENDA

PAVIMENTAÇÃO ASFÁLTICA EM CBUQ
PAVIMENTAÇÃO A= 240,00 m2



SEÇÃO DA VIA - PAVIMENTAÇÃO SOBRE CALÇAMENTO

PREFEITURA MUNICIPAL DE MARIANO MORO

PAVIMENTAÇÃO EM CBUQ

ENDEREÇO:
RUA ANILO DE PAOLI, MARIANO MORO/RS.

PROPRIETÁRIO:

MUNICIPIO DE MARIANO MORO

RESPONSÁVEL TÉCNICO:

MARLEI SALETE OGRODOWSKI
Engª Civil - CREA RS 23900

GEOMÉTRICO


PRANCHA:

02/03

DATA: NOVEMBRO/2024

DESENHO: MARTA


ESCALA: INDICADA



SINALIZAÇÃO
ESCALA 1:1000

LEGENDA:

- Faixa Amarela = 160,00m
- Faixa Branca = 0,00 m



PREFEITURA MUNICIPAL DE MARIANO MORO

PAVIMENTAÇÃO EM CBUQ

ENDEREÇO:
RUA ANILO DE PAOLI, MARIANO MORO/RS.

PROPRIETÁRIO:

MUNICIPIO DE MARIANO MORO

RESPONSÁVEL TÉCNICO:

MARLEI SALETE OGRODOWSKI
Engª Civil - CREA RS 23900

SINALIZAÇÃO COORDENADAS

PRANCHA:

03/03

DATA: NOVEMBRO/2024

DESENHO: MARTA

ESCALA: INDICADA



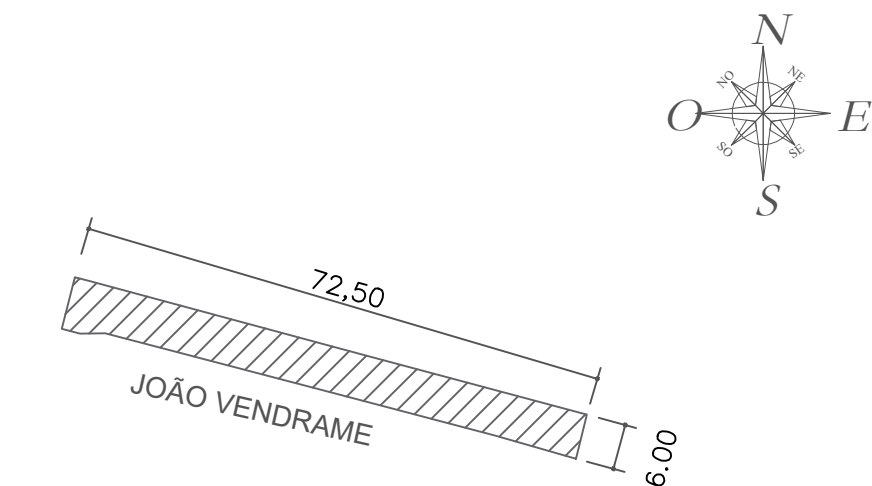
LOCALIZAÇÃO
ESCALA 1:7500

PREFEITURA MUNICIPAL DE MARIANO MORO

PAVIMENTAÇÃO EM CBUQ	
ENDEREÇO: RUA JOÃO VENDRAME, MARIANO MORO/RS.	
PROPRIETÁRIO: MUNICIPIO DE MARIANO MORO	RESPONSÁVEL TÉCNICO: MARLEI SALETE OGRODOWSKI Engª Civil - CREA RS 23900

LOCALIZAÇÃO

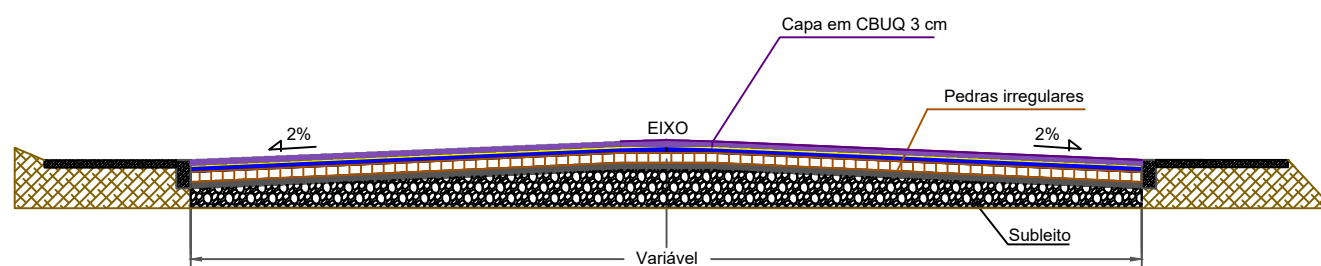
PRANCHA: 01/03	DATA: NOVEMBRO/2024
	DESENHO: MARTA
	ESCALA: INDICADA



GEOMÉTRICO
ESCALA 1:1000

LEGENDA

PAVIMENTAÇÃO ASFÁLTICA EM CBUQ
PAVIMENTAÇÃO A= 435,00m2



SEÇÃO DA VIA - PAVIMENTAÇÃO SOBRE CALÇAMENTO

PREFEITURA MUNICIPAL DE MARIANO MORO

PAVIMENTAÇÃO EM CBUQ

ENDEREÇO:
RUA JOÃO VENDRAME, MARIANO MORO/RS.

PROPRIETÁRIO:

MUNICIPIO DE MARIANO MORO

RESPONSÁVEL TÉCNICO:

MARLEI SALETE OGRODOWSKI
Engª Civil - CREA RS 23900

GEOMÉTRICO

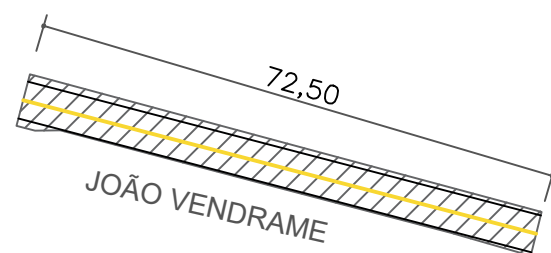
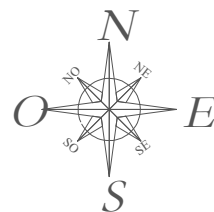
PRANCHA:

02/03

DATA: NOVEMBRO/2024

DESENHO: MARTA

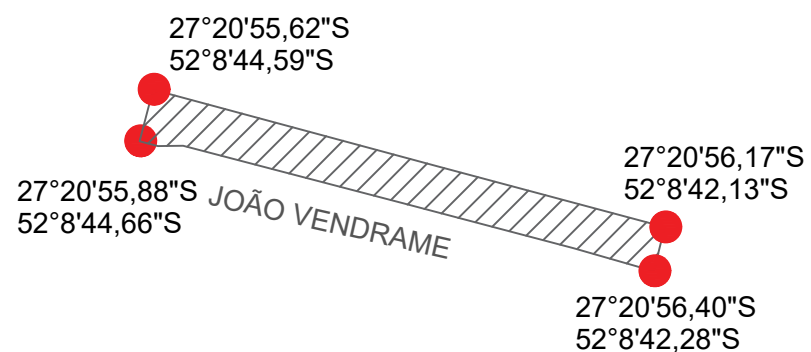
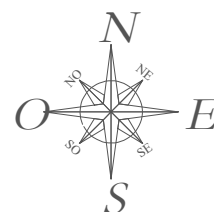
ESCALA: INDICADA



SINALIZAÇÃO
ESCALA 1:1000

LEGENDA:

- Faixa Amarela = 72,50m
- Faixa Branca = 145,00m



COORDENADAS
ESCALA 1:1500

PREFEITURA MUNICIPAL DE MARIANO MORO

PAVIMENTAÇÃO EM CBUQ

ENDEREÇO:
RUA JOÃO VENDRAME, MARIANO MORO/RS.

PROPRIETÁRIO:

MUNICIPIO DE MARIANO MORO

RESPONSÁVEL TÉCNICO:

MARLEI SALETE OGRODOWSKI
Eng^a Civil - CREA RS 23900

SINALIZAÇÃO COORDENADAS

PRANCHA:

03/03

DATA: NOVEMBRO/2024

DESENHO: MARTA

ESCALA: INDICADA



LOCALIZAÇÃO
ESCALA 1:7500

PREFEITURA MUNICIPAL DE MARIANO MORO

PAVIMENTAÇÃO EM CBUQ

ENDEREÇO:
RUA LEOPOLDO CHIAPETTI, MARIANO MORO/RS.

PROPRIETÁRIO:

MUNICIPIO DE MARIANO MORO

RESPONSÁVEL TÉCNICO:

MARLEI SALETE OGRODOWSKI
Eng^a Civil - CREA RS 23900

LOCALIZAÇÃO

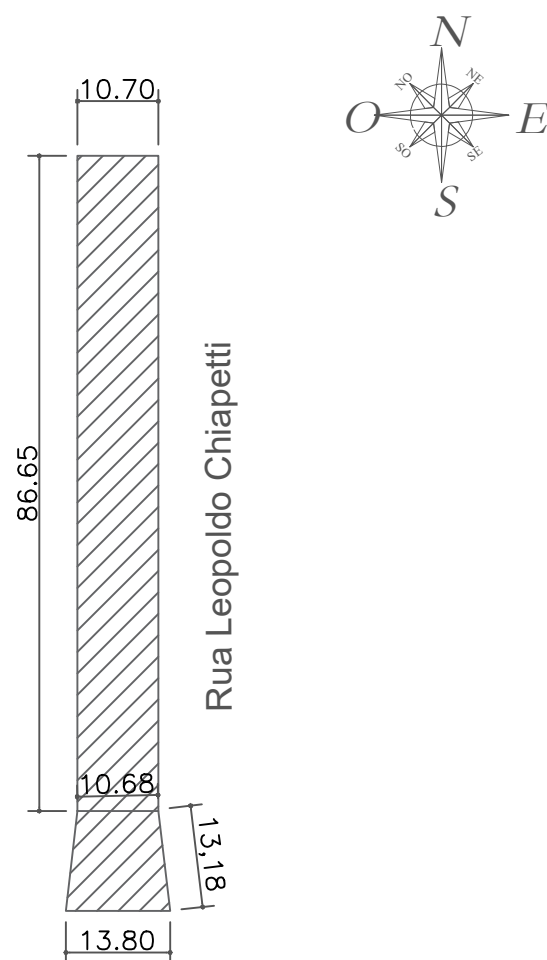
PRANCHA:

01/03

DATA: NOVEMBRO/2024

DESENHO: MARTA

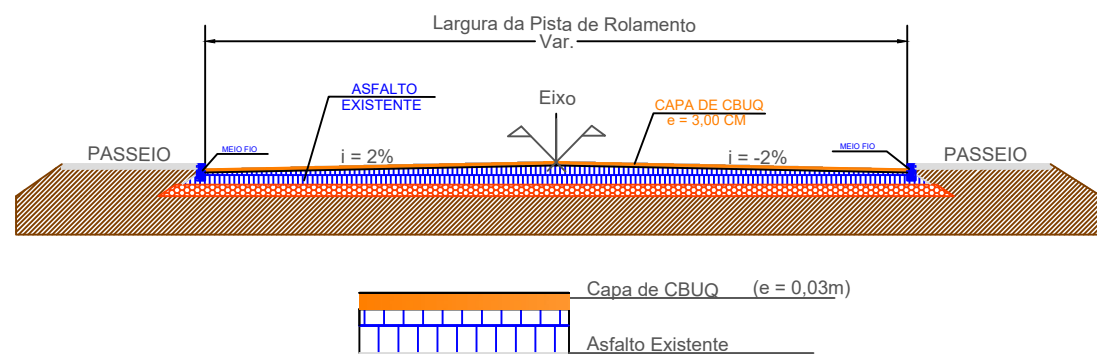
ESCALA: INDICADA



GEOMÉTRICO
ESCALA 1:1000

LEGENDA

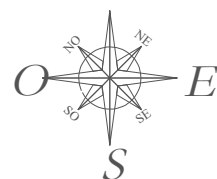
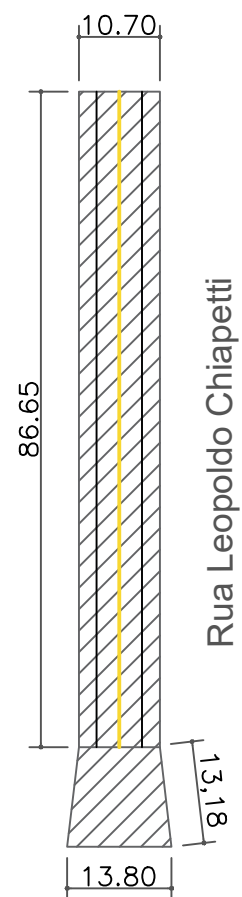
	PAVIMENTAÇÃO ASFÁLTICA EM CBUQ
	PAVIMENTAÇÃO A= 1.088,60m2



DETALHE PAVIMENTAÇÃO ASFÁLTICA
ESCALA 1:100

PREFEITURA MUNICIPAL DE MARIANO MORO

PAVIMENTAÇÃO EM CBUQ	
ENDEREÇO: RUA LEOPOLDO CHIAPETTI, MARIANO MORO/RS.	
PROPRIETÁRIO: MUNICIPIO DE MARIANO MORO	RESPONSÁVEL TÉCNICO: MARLEI SALETE OGRODOWSKI Engª Civil - CREA RS 23900
GEOMÉTRICO	PRANCHA: 02/03 DATA: NOVEMBRO/2024 DESENHO: MARTA ESCALA: INDICADA




SINALIZAÇÃO
ESCALA 1:1000

LEGENDA:

- Faixa Amarela = 86,55m
- Faixa Branca = 173,10m

27°21'20,84"S 52°8'47,28"W 27°21'20,78"S 52°8'47,79"W



Rua Leopoldo Chiapetti

27°21'23,27"S 52°8'47,23"W 27°21'23,55"S 52°8'46,81"W

COORDENADAS
ESCALA 1:1500

PREFEITURA MUNICIPAL DE MARIANO MORO

PAVIMENTAÇÃO EM CBUQ

ENDEREÇO:
RUA LEOPOLDO CHIAPETTI, MARIANO MORO/RS.

PROPRIETÁRIO:

MUNICIPIO DE MARIANO MORO

RESPONSÁVEL TÉCNICO:

MARLEI SALETE OGRODOWSKI
Engª Civil - CREA RS 23900

SINALIZAÇÃO
COORDENADAS

PRANCHA:
03/03

DATA: NOVEMBRO/2024
DESENHO: MARTA
ESCALA: INDICADA



LOCALIZAÇÃO
ESCALA 1:7500

PREFEITURA MUNICIPAL DE MARIANO MORO

PAVIMENTAÇÃO EM CBUQ

ENDEREÇO:
RUA DOMINGOS MOCELIM, MARIANO MORO/RS.

PROPRIETÁRIO:

MUNICIPIO DE MARIANO MORO

RESPONSÁVEL TÉCNICO:

MARLEI SALETE OGRODOWSKI
Eng^a Civil - CREA RS 23900

LOCALIZAÇÃO

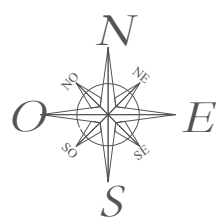
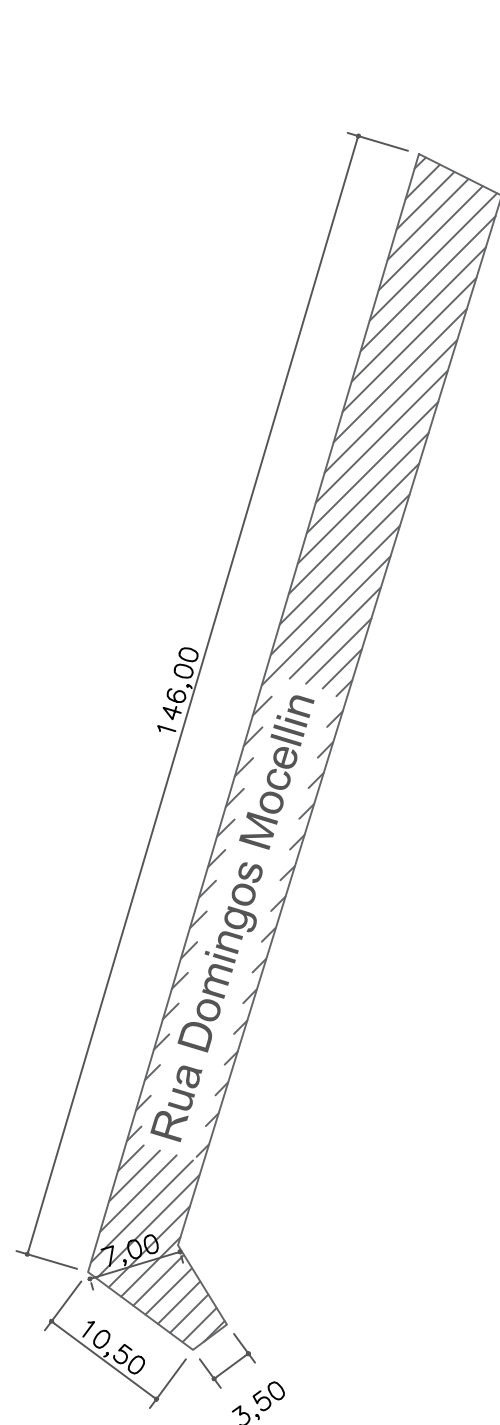
PRANCHA:

01/04

DATA: NOVEMBRO/2024

DESENHO: MARTA

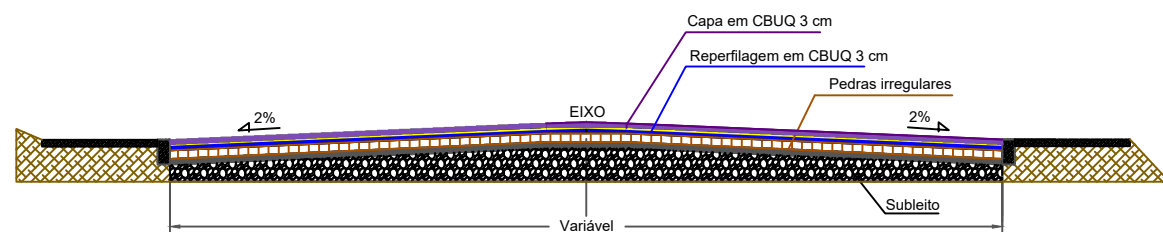
ESCALA: INDICADA



LEGENDA

- PAVIMENTAÇÃO ASFÁLTICA EM CBUQ
- PAVIMENTAÇÃO A= 1.078,70m2

GEOMÉTRICO
ESCALA 1:1000



SEÇÃO DA VIA - PAVIMENTAÇÃO SOBRE CALÇAMENTO

PREFEITURA MUNICIPAL DE MARIANO MORO

PAVIMENTAÇÃO EM CBUQ

ENDEREÇO:
RUA ANGELO FANTIN, MARIANO MORO/RS.

PROPRIETÁRIO:

MUNICIPIO DE MARIANO MORO

RESPONSÁVEL TÉCNICO:

MARLEI SALETE OGRODOWSKI
Engª Civil - CREA RS 23900

GEOMÉTRICO

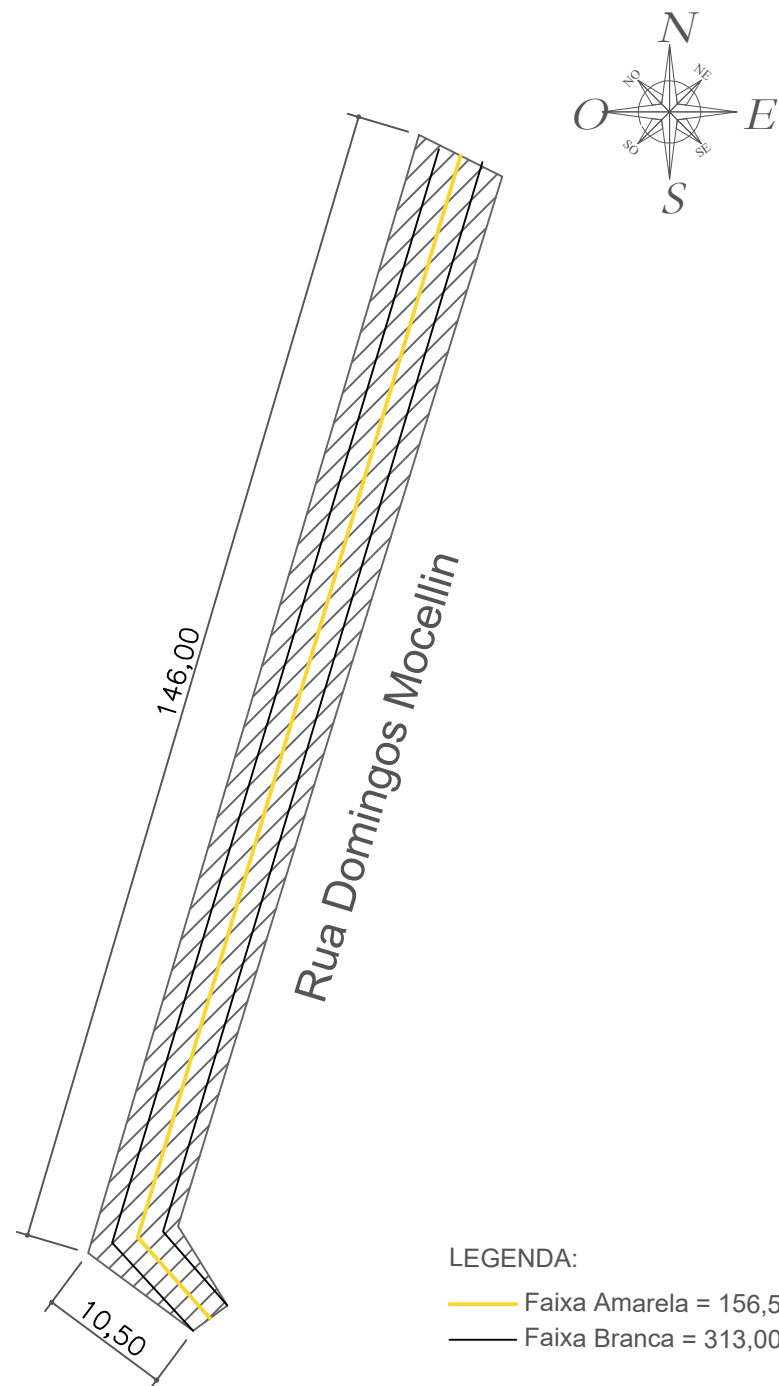
PRANCHA:

02/04

DATA: NOVEMBRO/2024

DESENHO: MARTA

ESCALA: INDICADA



SINALIZAÇÃO
ESCALA 1:1000

PREFEITURA MUNICIPAL DE MARIANO MORO

PAVIMENTAÇÃO EM CBUQ

ENDEREÇO:
RUA ANGELO FANTIN, MARIANO MORO/RS.

PROPRIETÁRIO:

MUNICIPIO DE MARIANO MORO

RESPONSÁVEL TÉCNICO:

MARLEI SALETE OGRODOWSKI
Eng^a Civil - CREA RS 23900

SINALIZAÇÃO

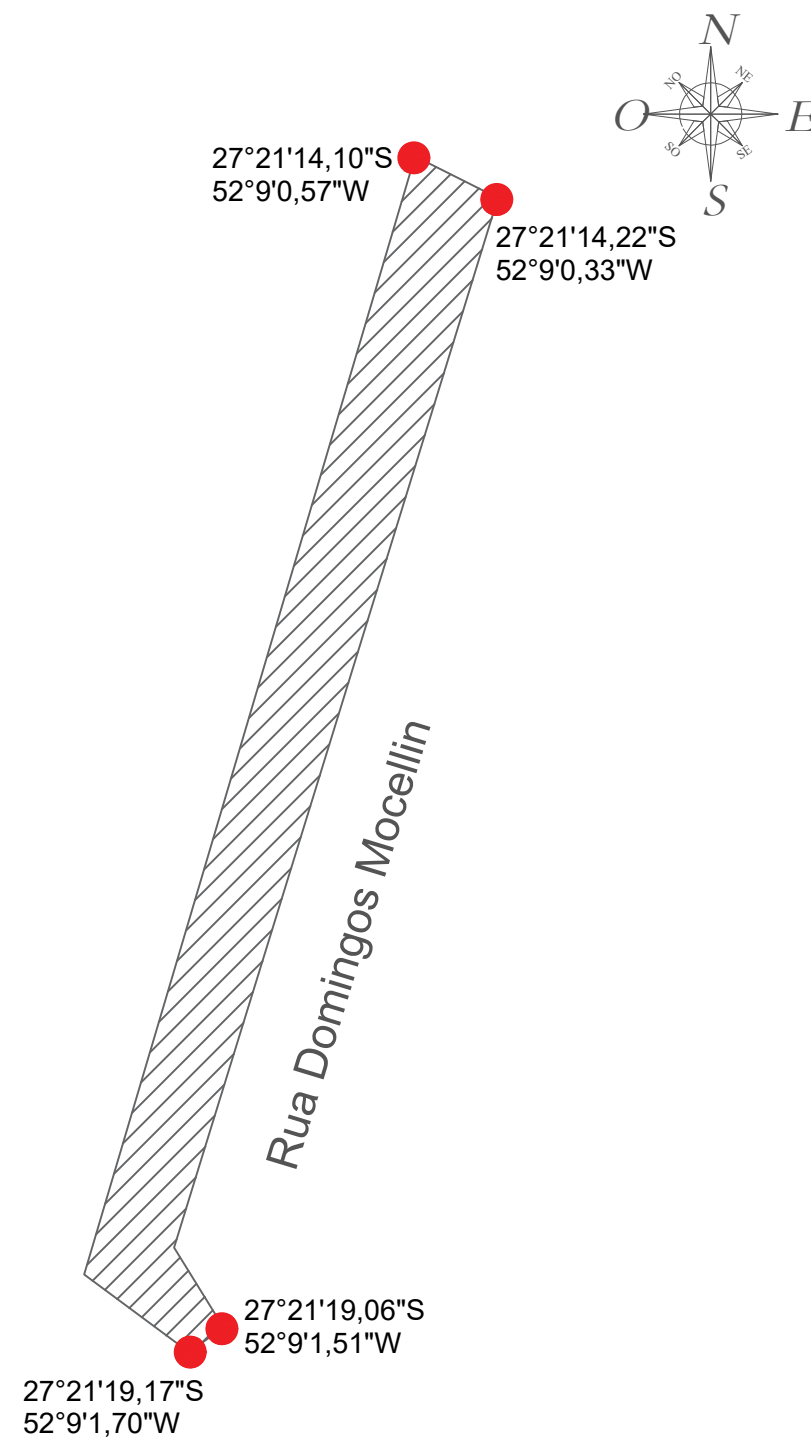
PRANCHA:

03/04

DATA: NOVEMBRO/2024

DESENHO: MARTA

ESCALA: INDICADA



PREFEITURA MUNICIPAL DE MARIANO MORO

PAVIMENTAÇÃO EM CBUQ

ENDEREÇO:
RUA ANGELO FANTIN, MARIANO MORO/RS.

PROPRIETÁRIO:

MUNICIPIO DE MARIANO MORO

RESPONSÁVEL TÉCNICO:

MARLEI SALETE OGRODOWSKI
Eng^a Civil - CREA RS 23900

COORDENADAS

PRANCHA:

04/04

DATA: NOVEMBRO/2024

DESENHO: MARTA

ESCALA: INDICADA